PROTEZIONE CIVILE
Presidenza del Consiglio dei Ministri
Dipartimento della Protezione Civile

Regione Toscana

CONFERENZA DELLE REGIONI E DELLE PROVINCE AUTONOME

Attuazione dell'articolo 11 della legge 24 giugno 2009, n. 77

MICROZONAZIONE SISMICA

G.05 Carta di Microzonazione Sismica FA 01 – 05 (Livello 3)

Scala 1:10.000 1:5.000

Regione Toscana

Comune di Pratovecchio – Stia (AR)

Regione	Soggetto realizzatore:	Data
Regione Toscana – Settore Sismica	Comune di Pratovecchio Stia/Servizio Assetto del Territorio Professionisti incaricati: Dott. Geol. Enzo Aiello* Dott. Geol. Gabriele Crescini* Dott. Geol. Lucia Brocchi** Dott. Geol. Daniela Lari** Dott. Geol. Alessandro Piazzini* Dott. Geol. Cristian Pieroni* Dott. Geol. Francesco Puccetti* * Ceo Eco Progetti ** Geogamma	Settembre 2024

Legenda

Zone Stabili suscettibili di amplificazione

- Fa = 1,1 - 1,2
- Fa = 1,3 - 1,4
- Fa = 1,3 - 1,4
- Fa = 1,7 - 1,8
- Fa = 2,0 - 2,1

Zone suscettibili di instabilita'

- Zona di suscettibilita' per frane in terra o crollo 1,5- 1,6 FRT= 50
- Zona di suscettibilita' per frane in terra o crollo 1,9- 2,0 FRT= 50

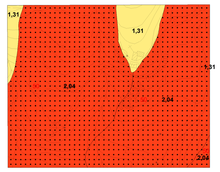

VALLUCCIOLE

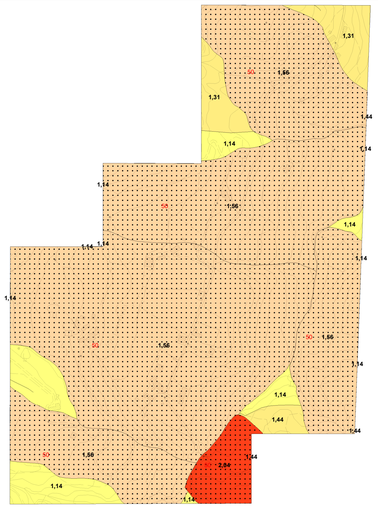

CAMPOLOMBARDO

GUALDO E CANNELLE

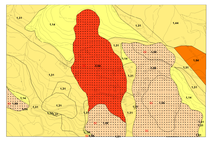

TARTIGLIA

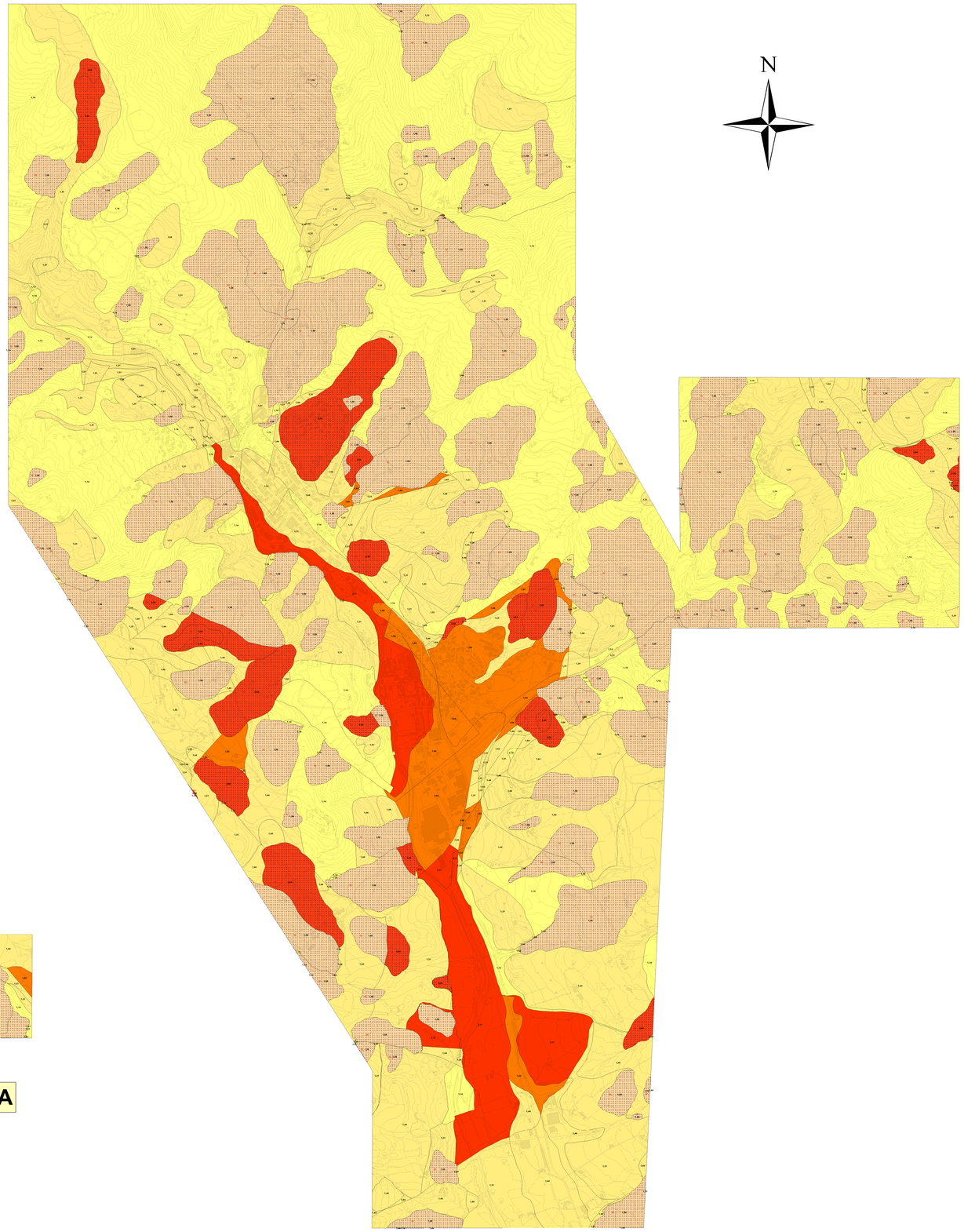

PRATOVECCHIO - STIA - PAPIANO - CASALINO - LONNANO